

Anfahrt Tröckneturm

Direkt beim Tröckneturm gibt es keine Parkplätze. Die Parkplätze beim Schulhaus Schönau dürfen nicht benutzt werden. Es gibt aber in der näheren Umgebung genügend blaue Zonen, die am Samstag und Sonntag unbeschränkt benutzt werden können.

Ihr könnt auch kurz bis zum Tröckneturm fahren um Personen aussteigen zu lassen oder um Dinge abzuladen, die Ihr erst am Abend wieder braucht. Es ist beim Treffpunkt um 12:15 jemand mit dem Schlüssel zum Partyraum vor Ort. Infos sind auch unter www.troeckneturm.ch zu finden.



Anfahrt mit ÖV:

In unmittelbarer Nähe zum Tröckneturm befindet sich die Bus-Haltestelle Schönenwegen. Die Haltestelle wird von der Linie 1 (Bahnhof-Winkeln) und der Linie 4 (Bahnhof-Wolfganghof) bedient.

Anfahrt mit dem Auto:

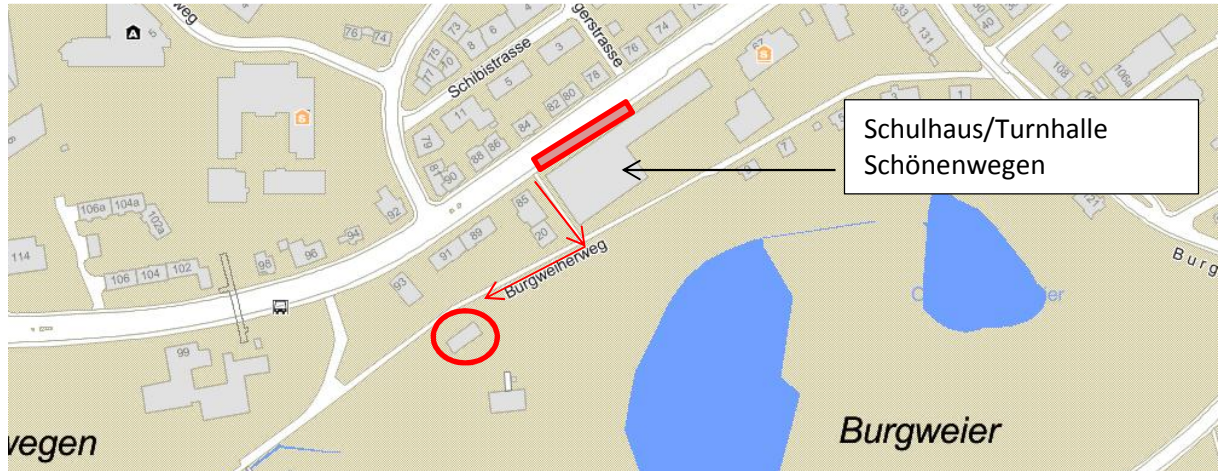
Für Leute mit Navi, die Adresse lautet: Waldackerweg, 9000 St.Gallen. Der Tröckneturm befindet an der Kreuzung Zürcherstrasse/Waldackerweg ca. auf der Höhe Zürcherstrasse Nr 96. Der Tröckneturm ist ca. 30m von der Zürcherstrasse zurückversetzt.

Anfahrt aus Richtung SG Zentrum: Von der Autobahnausfahrt Kreuzbleiche in Richtung Gossau auf die Zürcherstrasse fahren. Nach kurzer Fahrt auf der Zürcherstrasse befindet sich auf Höhe der Zürcherstrasse 96 der Tröckneturm auf der linken Seite.

Anfahrt aus Richtung Wil/Zürich: Von der Autobahnausfahrt SG-Winkeln zuerst in Richtung Abtwil auf die Zürcherstrasse fahren. Danach immer Richtung St.Gallen (nicht mehr Abtwil!) auf der Zürcherstrasse bleiben. Kurz bevor man das Zentrum von St.Gallen erreicht befindet sich auf Höhe der Zürcherstrasse 96 der Tröckneturm auf der rechten Seite.

Parkmöglichkeit 1: Schulhaus/Turnhalle Schönenwegen

Die nächste Parkmöglichkeit befindet sich in der blauen Zone an der Zürcherstrasse vor der Turnhalle Schönenwegen. Von dort kann man entweder den Fussweg entlang der Turnhalle (rot eingezeichnet) oder entlang der Zürcherstrasse gehen.



Parkplatz vor Turnhalle Schönenwegen

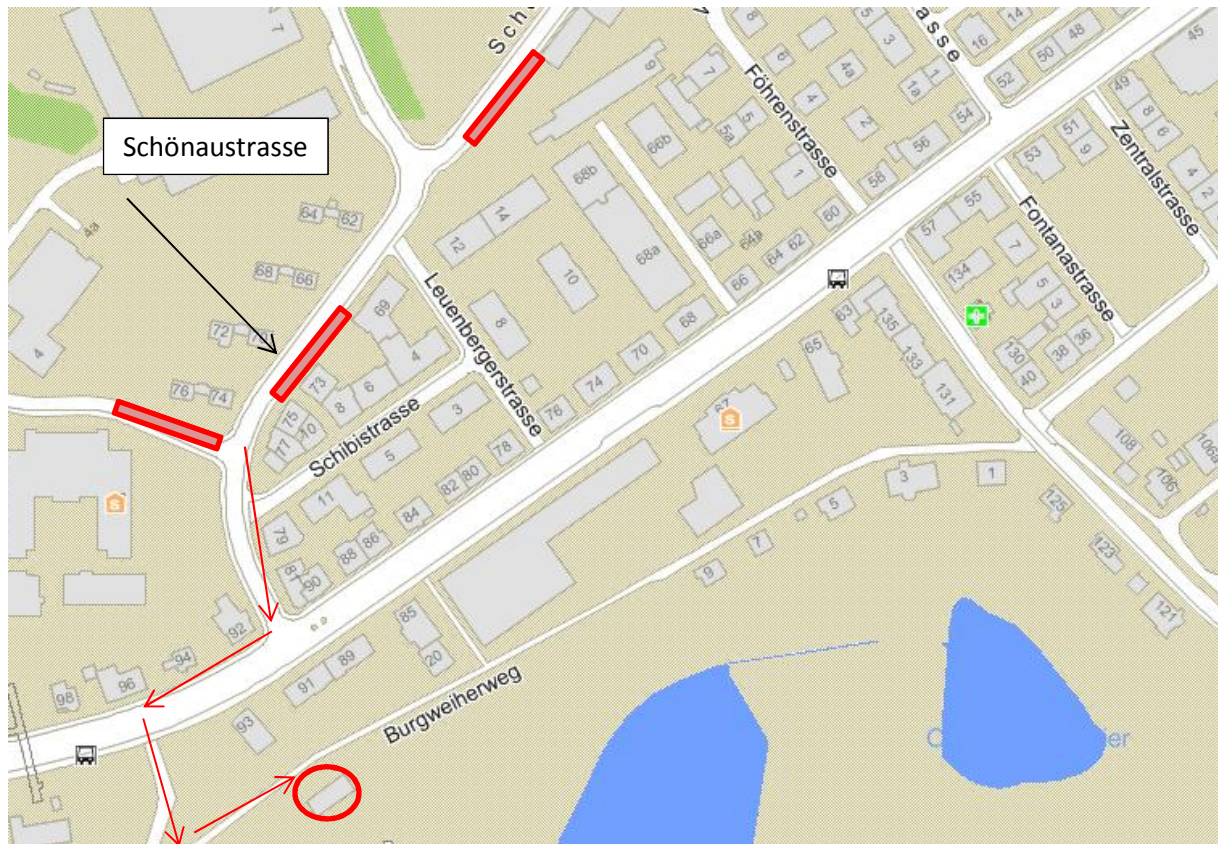


Fussweg entlang Turnhalle Schönenwegen zum Tröckneturm



Parkmöglichkeit 2: Schönaustrasse/Lachenquartier

Eine weitere Parkmöglichkeit befindet sich in der blauen Zone an der Schönaustrasse oder einer Seitenstrasse zur Schönaustrasse. Von dort kann man entlang der Schönaustrasse wieder zurück zur Zürcherstrasse gehen. An der Kreuzung Schönaustrasse/Zürcherstrasse befindet man sich dann genau auf der gegenüberliegenden Seite zum Tröckneturm.



Schönaustrasse



Wegweiser Kreuzung Schönau/Zürcherstrasse



Wegweiser Kreuzung Waldackerweg/Zürcherstr

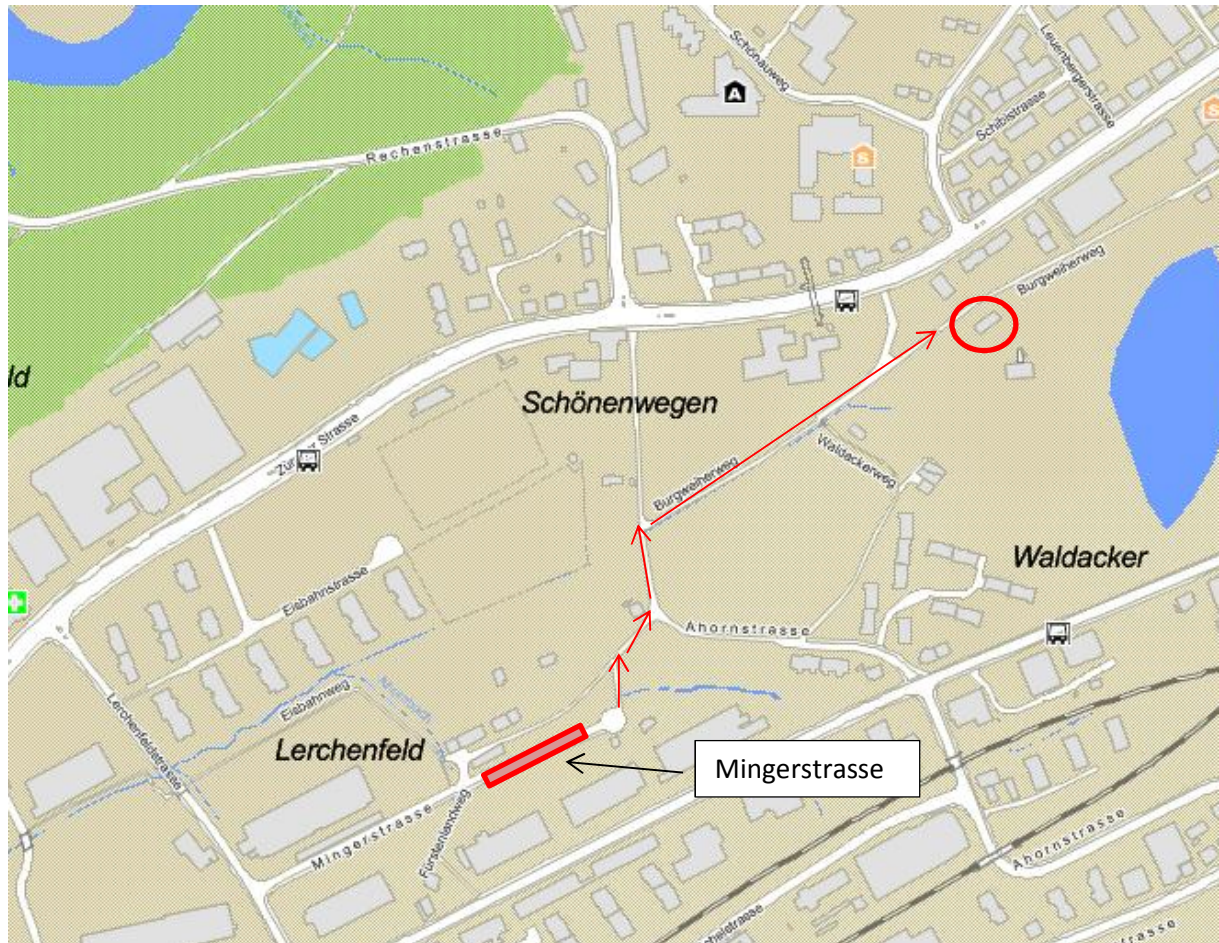


Weg zum Tröckneturm auf dem Waldackerweg



Parkmöglichkeit 3: Mingerstrasse

Eine weitere Parkmöglichkeit befindet an der Mingerstrasse. Von dort sind es ca. 5 Miuten zu Fuss bis zum Tröckneturm. Diese Parkmöglichkeit ist daher nur zu empfehlen, wenn kein anderer Parkplatz in der Nähe vorhanden ist. Vom Wendepunkt am Ende der Mingerstrasse führt ein Fussweg via Ahornstrasse und Burgweiherweg zum Tröckneturm.



Die Mingerstrasse zweigt bei der Verbindungsbrücke zwischen den Empa-Gebäuden ab.

Mingerstrasse am Empa-Gebäude.



Wendeplatz am Ende der Mingerstrasse. Hier den Fussweg nach links bei der Fahrverbotstafel nehmen.



Via Ahornstrasse (von weitem sieht man den Tröckneturm bereits) und Burgweiherweg zum Tröckneturm gehen.

